

# 参考資料

## 1. 圏域別主要指標データ（県内占有率）

	1	2	3	4	5
	人口	世帯	有権者	第1次産業人口	第2次産業人口
単位	人	世帯	人	人	人
基準年度	平成12年	平成12年	平成13年	平成12年	平成12年
鹿児島県全体	1,786,194	716,610	1,407,758	99,323	200,548
川薩	105,464	41,648	83,142	4,591	16,551
県内占有率	5.9%	5.8%	5.9%	4.6%	8.3%
川内市	73,236	28,632	56,456	1,637	11,949
樋脇町	7,951	3,087	6,487	540	1,284
入来町	6,454	2,443	5,270	599	1,017
東郷町	5,978	2,324	4,898	601	958
祁答院町	4,625	1,772	3,892	725	647
里村	1,517	623	1,323	85	230
上甑村	2,008	974	1,742	146	181
下甑村	2,803	1,346	2,441	183	238
鹿島村	892	447	633	75	47
鹿児島	601,693	246,955	465,617	4,589	52,290
県内占有率	33.7%	34.5%	33.1%	4.6%	26.1%
鹿児島市	552,098	229,064	425,960	2,318	45,904
吉田町	11,736	4,001	9,001	278	1,543
桜島町	4,678	1,788	4,040	562	326
喜入町	12,802	4,828	10,450	680	1,465
松元町	12,065	4,234	9,388	349	1,760
郡山町	8,314	3,040	6,778	402	1,292
姶良中央	127,912	51,672	96,880	4,595	19,620
県内占有率	7.2%	7.2%	6.9%	4.6%	9.8%
国分市	53,966	22,302	39,563	838	9,165
溝辺町	8,537	3,322	6,173	823	1,138
横川町	5,516	2,320	4,526	524	855
牧園町	9,613	4,063	7,831	672	1,180
霧島町	5,918	2,276	4,772	352	707
隼人町	36,846	14,747	28,202	744	5,566
福山町	7,516	2,642	5,813	642	1,009
大隅中央	112,956	45,572	87,862	7,120	12,116
県内占有率	6.3%	6.4%	6.2%	7.2%	6.0%
鹿屋市	81,084	33,040	61,533	3,568	7,924
垂水市	20,107	7,910	16,734	1,884	2,455
輝北町	4,412	1,825	3,732	876	586
吾平町	7,353	2,797	5,863	792	1,151
薩摩東部	27,331	10,429	22,383	3,042	4,565
県内占有率	1.5%	1.5%	1.6%	3.1%	2.3%
宮之城町	17,770	6,813	14,400	1,570	2,933
鶴田町	4,968	1,806	4,052	600	882
薩摩町	4,593	1,810	3,931	872	750
日置	61,628	23,293	49,357	3,257	8,472
県内占有率	3.5%	3.3%	3.5%	3.3%	4.2%
東市来町	13,623	5,276	11,163	798	2,053
伊集院町	23,961	8,344	18,164	629	3,204
日吉町	5,934	2,374	4,999	451	905
吹上町	9,873	4,048	8,265	673	1,282
金峰町	8,237	3,251	6,766	706	1,028
出典	国勢調査	国勢調査	県選挙管理委員会	国勢調査	国勢調査

		6	7	8	9	10
		第3次産業 人口	面積	新市 純生産額	農業 産出額	うち畜産産出額
単位		人	km <sup>2</sup>	千円	千万円	千万円
基準年度		平成12年	平成12年	平成11年	平成12年	平成12年
鹿児島県全体		526,217	9,187.30	4,370,249,178	40,479	20,670
川薩		27,834	683.39	307,672,211	1,139	555
	県内占有率	5.3%	7.4%	7.0%	2.8%	2.7%
	川内市	20,261	265.44	247,244,580	369	121
	樋脇町	1,926	64.18	14,672,246	183	98
	入来町	1,474	72.38	14,386,071	318	247
	東郷町	1,360	80.15	7,539,725	107	23
	祁答院町	1,021	82.56	7,869,584	145	59
	里村	366	17.31	2,808,918	6	3
	上甕村	457	35.08	4,250,962	3	1
	下甕村	806	57.61	6,799,139	8	3
	鹿島村	163	8.68	2,100,986	0	0
鹿児島		219,170	546.73	1,757,061,607	1,215	530
	県内占有率	41.7%	6.0%	40.2%	3.0%	2.6%
	鹿児島市	204,792	289.79	1,677,869,534	469	181
	吉田町	3,467	54.79	19,461,247	274	200
	桜島町	1,444	32.20	10,921,027	75	12
	喜入町	3,562	61.15	19,291,473	144	39
	松元町	3,651	51.05	17,595,819	147	45
	郡山町	2,254	57.75	11,922,507	106	53
姶良中央		33,778	603.67	364,357,347	1,886	1,123
	県内占有率	6.4%	6.6%	8.3%	4.7%	5.4%
	国分市	13,897	122.51	187,923,553	430	281
	溝辺町	2,645	63.50	31,447,599	326	97
	横川町	1,235	70.45	15,972,000	189	115
	牧園町	2,899	129.66	21,019,360	207	116
	霧島町	1,626	82.54	12,323,059	190	141
	隼人町	9,937	66.49	81,263,299	192	78
	福山町	1,539	68.52	14,408,477	352	295
大隅中央		32,267	544.33	245,697,655	3,525	2,364
	県内占有率	6.1%	5.9%	5.6%	8.7%	11.4%
	鹿屋市	25,312	234.37	185,725,088	1,866	1,168
	垂水市	4,473	161.86	41,045,819	866	612
	輝北町	791	88.95	7,229,983	546	442
	吾平町	1,691	59.15	11,696,765	247	142
薩摩東部		6,374	303.43	77,594,740	1,206	703
	県内占有率	1.2%	3.3%	1.8%	3.0%	3.4%
	宮之城町	4,479	145.95	59,928,738	590	344
	鶴田町	1,026	77.99	8,532,414	278	161
	薩摩町	869	79.49	9,133,588	338	198
日置		16,064	325.28	119,823,757	1,005	400
	県内占有率	3.1%	3.5%	2.7%	2.5%	1.9%
	東市来町	3,433	70.96	25,847,258	163	43
	伊集院町	7,222	55.83	53,538,025	203	78
	日吉町	1,340	29.25	9,966,591	166	95
	吹上町	2,306	96.99	15,649,238	242	134
	金峰町	1,763	72.25	14,822,645	231	50
出典		国勢調査	鹿児島県市町村要 覧	市町村民所得統計	第48次鹿児島県農林 水産統計年報	第48次鹿児島県農林 水産統計年報

		11	12	13	14	15
		水産業 漁獲高	民営 総事業所数	サービス業 事業所数(民営)	民営事業所 総従業者数	工業製造品 年間出荷額等
単位		万円			人	百万円
基準年度		平成10年	平成11年	平成11年	平成11年	平成11年
鹿児島県全体		13,536,078	86,170	25,268	634,531	1,893,200
川薩		233,184	5,053	1,503	42,117	227,147
	県内占有率	1.7%	5.9%	5.9%	6.6%	12.0%
	川内市	42,960	3,573	1,052	32,803	143,329
	樋脇町	-	388	119	2,888	7,504
	入来町	-	271	78	2,472	70,915
	東郷町	-	216	68	1,068	1,539
	祁答院町	-	205	61	1,140	2,638
	里村	29,571	89	26	437	429
	上甕村	72,124	95	35	577	275
	下甕村	56,855	181	56	652	518
	鹿島村	31,674	35	8	80	-
鹿児島		2,110,362	30,244	9,053	250,145	491,874
	県内占有率	15.6%	35.1%	35.8%	39.4%	26.0%
	鹿児島市	1,564,235	28,580	8,575	239,163	464,191
	吉田町	-	443	112	3,353	7,728
	桜島町	524,353	140	36	774	1,005
	喜入町	21,774	448	153	2,934	5,792
	松元町	-	417	115	2,361	6,393
	郡山町	-	216	62	1,560	6,765
姶良中央		226,153	4,785	1,497	47,027	298,146
	県内占有率	1.7%	5.6%	5.9%	7.4%	15.7%
	国分市	4,430	1,974	608	22,852	215,581
	溝辺町	-	418	118	4,400	7,150
	横川町	-	216	62	2,019	20,960
	牧園町	-	424	142	3,754	1,972
	霧島町	-	325	101	1,992	1,189
	隼人町	205,843	1,105	371	9,943	48,117
	福山町	15,880	323	95	2,067	3,177
大隅中央		2,607,719	4,350	1,298	37,363	79,822
	県内占有率	19.3%	5.0%	5.1%	5.9%	4.2%
	鹿屋市	599,136	4,182	1,245	28,690	35,525
	垂水市	2,008,583	0	0	5,248	32,031
	輝北町	-	168	53	1,147	2,267
	吾平町	-	0	0	2,278	9,999
薩摩東部		0	1,336	390	9,946	52,694
	県内占有率	0.0%	1.6%	1.5%	1.6%	2.8%
	宮之城町	-	977	296	7,320	46,301
	鶴田町	-	192	47	1,266	1,764
	薩摩町	-	167	47	1,360	4,629
日置		107,710	2,513	729	18,700	73,796
	県内占有率	0.8%	2.9%	2.9%	2.9%	3.9%
	東市来町	79,639	629	198	4,196	6,371
	伊集院町	-	834	248	8,019	48,187
	日吉町	6,927	253	63	1,571	7,982
	吹上町	21,144	493	140	2,952	5,396
	金峰町	-	304	80	1,962	5,860
出典		平成10年漁業センサス	総務省統計局統計 調査部経済統計課	総務省統計局統計 調査部経済統計課	総務省統計局統計 調査部経済統計課	経済産業省経済産 業政策局調査統計 部構造統計課

		16	17	18	19	20	21
		小売業 総商店数	スーパー マーケット 店舗数	飲食店舗数	商店年間 販売額	金融機関 店舗数	全国銀行 預金残高
単位		店舗	店舗	店舗	百万円	店舗	百万円
基準年度		平成11年	平成13年	平成11年	平成11年	平成14年	平成13年
鹿児島県全体		23,572	349	4,594	4,575,000	210	3,268,691
川薩		1,388	20	275	177,087	23	192,885
	県内占有率	5.9%	5.7%	6.0%	3.9%	11.0%	5.9%
	川内市	948	20	201	159,779	17	157,674
	榑畑町	97	0	24	4,599	1	8,647
	入来町	83	0	17	3,647	2	7,071
	東郷町	63	0	7	3,498	1	6,585
	祁答院町	78	0	9	1,908	0	5,215
	里村	23	0	5	773	0	1,662
	上甕村	32	0	3	1,647	1	2,093
	下甕村	52	0	8	1,113	1	3,001
	鹿島村	12	0	1	123	0	937
鹿児島		6,901	137	1,835	2,942,557	169	1,640,245
	県内占有率	29.3%	39.3%	39.9%	64.3%	80.5%	50.2%
	鹿児島市	6,458	132	1,724	2,888,283	164	1,585,419
	吉田町	78	1	17	25,188	0	12,756
	桜島町	48	0	55	4,661	1	5,292
	喜入町	163	2	15	9,668	2	14,284
	松元町	92	2	14	10,314	1	13,351
	郡山町	62	0	10	4,443	1	9,143
姶良中央		1,240	24	317	195,510	19	187,890
	県内占有率	5.3%	6.9%	6.9%	4.3%	9.0%	5.7%
	国分市	492	17	132	96,943	8	108,250
	溝辺町	94	0	29	28,456	1	9,352
	横川町	70	0	10	3,334	1	6,075
	牧園町	110	0	27	5,419	2	10,275
	霧島町	70	0	18	3,275	0	6,349
	隼人町	303	7	86	54,304	7	39,534
	福山町	101	0	15	3,779	0	8,055
大隅中央		1,545	29	313	230,822	24	170,632
	県内占有率	6.6%	8.3%	6.8%	5.0%	11.4%	5.2%
	鹿屋市	1,086	23	261	180,509	17	128,399
	垂水市	316	6	41	41,801	4	29,233
	輝北町	55	0	3	2,207	0	4,884
	吾平町	88	0	8	6,305	3	8,116
薩摩東部		417	5	62	26,634	4	29,859
	県内占有率	1.8%	1.4%	1.3%	0.6%	1.9%	0.9%
	宮之城町	313	5	48	22,112	4	19,264
	鶴田町	50	0	6	2,715	0	5,464
	薩摩町	54	0	8	1,807	0	5,131
日置		780	11	101	68,707	10	67,117
	県内占有率	3.3%	3.2%	2.2%	1.5%	4.8%	2.1%
	東市来町	183	2	27	26,485	2	14,734
	伊集院町	239	9	46	26,600	4	25,971
	日吉町	67	0	7	3,352	1	6,638
	吹上町	172	0	16	9,425	3	10,853
	金峰町	119	0	5	2,845	0	8,921
出典		経済産業省経済産業政策局調査統計部構造統計課	株式会社商業界	総務省統計局統計調査部経済統計課	経済産業省経済産業政策局調査統計部構造統計課	株式会社日本金融通信社	全国銀行協会連合会

		22	23	24	25	26	27
		乗用車数 保有台数	新設着工 住宅戸数	病院数	診療所数	特老 施設数	老人保健 施設
単位		台	戸	施設	施設	施設	施設
基準年度		平成13年	平成13年	平成12年	平成12年	平成13年	平成13年
鹿児島県全体		779,931	13,623	291	1,350	126	70
川薩		46,975	761	16	95	11	5
	県内占有率	6.0%	5.6%	5.5%	7.0%	8.7%	7.1%
	川内市	34,211	604	15	58	4	3
	樋脇町	3,553	33	1	7	1	1
	入来町	2,942	28	0	6	1	0
	東郷町	2,639	54	0	3	1	1
	祁答院町	2,044	14	0	5	1	0
	里村	374	2	0	1	0	0
	上甕村	434	4	0	5	1	0
	下甕村	663	9	0	8	1	0
	鹿島村	115	13	0	2	1	0
鹿児島		263,880	5,815	111	485	23	16
	県内占有率	33.8%	42.7%	38.1%	35.9%	18.3%	22.9%
	鹿児島市	241,387	5,509	110	454	18	15
	吉田町	5,622	81	1	5	1	1
	桜島町	1,753	13	0	3	1	0
	喜入町	5,405	78	0	11	1	0
	松元町	5,648	89	0	6	1	0
	郡山町	4,065	45	0	6	1	0
姶良中央		59,358	1,122	17	89	7	4
	県内占有率	7.6%	8.2%	5.8%	6.6%	5.6%	5.7%
	国分市	23,974	566	4	45	1	1
	溝辺町	5,105	98	0	4	1	0
	横川町	2,490	28	0	5	1	0
	牧園町	4,744	43	2	5	1	1
	霧島町	2,802	34	2	4	1	1
	隼人町	17,229	328	6	23	1	1
	福山町	3,014	25	3	3	1	0
大隅中央		51,925	1,019	23	65	7	5
	県内占有率	6.7%	7.5%	7.9%	4.8%	5.6%	7.1%
	鹿屋市	38,685	849	20	46	4	3
	垂水市	7,773	105	3	8	1	1
	輝北町	1,991	11	0	6	1	0
	吾平町	3,476	54	0	5	1	1
薩摩東部		11,792	142	6	18	3	2
	県内占有率	1.5%	1.0%	2.1%	1.3%	2.4%	2.9%
	宮之城町	7,795	108	5	14	1	1
	鶴田町	2,084	23	1	1	1	1
	薩摩町	1,913	11	0	3	1	0
日置		26,651	434	11	46	6	3
	県内占有率	3.4%	3.2%	3.8%	3.4%	4.8%	4.3%
	東市来町	5,871	94	3	11	1	1
	伊集院町	11,051	179	5	20	2	1
	日吉町	2,488	49	1	2	1	0
	吹上町	4,023	52	1	8	1	1
	金峰町	3,218	60	1	5	1	0
出典		(財)自動車検査登録協力会・(社)全国軽自動車協会連合会	国土交通省総合政策局情報管理部建設調査統計課	平成12年衛生統計年報(衛生統計編)	平成12年衛生統計年報(衛生統計編)	保健・福祉施設一覧(県社協)	保健・福祉施設一覧(県社協)

## 2. 地区名一覧

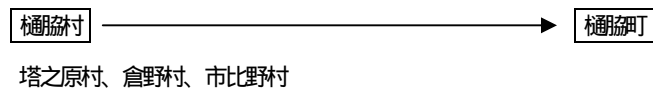
地域名	地区名	校区 地区別 世帯数	校区 地区別 人口	構成 自治会 数	小学校名	中学校名		
川内	龜山	3,161	7,902	21	龜山小学校	北中学校		
	可愛	4,835	11,330	34	可愛小学校			
	可哀	1,820	4,335	10	可哀小学校	中央中学校		
	川内	2,653	5,768	36	川内小学校			
	平佐西	4,759	11,607	23	平佐西小学校	南中学校		
	平佐東	558	1,296	12	平佐東小学校			
	隈之城	4,829	12,199	52	隈之城小学校	水引中学校		
	永利	2,281	5,662	28	永利小学校			
	水引	1,394	3,265	35	水引小学校	高江中学校		
	峰山	724	1,752	19	峰山小学校			
	瀧浪	247	486	6	瀧浪小学校	平成中学校		
	寄田	230	457	8	寄田小学校			
	八幡	684	1,693	14	八幡小学校	高城西中学校		
	高城	983	2,061	9	高城小学校			
	陽成	496	1,253	7	陽成小学校			
	湯田	373	843	9	湯田小学校			
	湯田	155	346	4	湯田小学校			
	湯田	345	733	7	湯田小学校			
	湯田	338	587	5	湯田小学校			
			19	30,865	73	575	339	19
樋脇	樋脇一	206	506	10	樋脇小学校	樋脇中学校		
	樋脇二	171	472	6				
	樋脇三	276	656	8				
	樋脇四	409	945	14				
	樋脇五	362	880	11	藤本小学校			
	樋脇六	107	278	4				
	市比野一	94	218	4	市比野小学校			
	市比野二	177	512	8				
	市比野三	482	1,015	11	倉野小学校			
	市比野四	389	981	9				
	市比野五・六地区	472	1,123	8	倉野小学校			
	市比野六	127	311	4				
		12	3,272	7,897	97	5	1	
入来	副田	941	2,801	24	副田小学校	入来中学校		
	入来	583	1,819	19	入来小学校			
	朝陽	216	727	13	朝陽小学校			
	大馬越	294	857	11	大馬越小学校			
	入来小・大馬越小	65	173	5	入来小・大馬越小			
		5	2,099	6,377	72	4	1	
東郷	東郷	1,355	3,651	16	東郷小学校	東郷中学校		
	南郷	337	762	8	南郷小学校			
	山田	235	602	4	山田小学校			
	豊丸	284	687	6	豊丸小学校			
	藤川	214	453	9	藤川小学校			
		5	2,425	6,155	43	5	1	
祁答院	黒木	364	985	9	黒木小学校	祁答院中学校		
	上手	357	961	9	上手小学校			
	大栗	375	995	5	大栗小学校			
	蘭牟田	219	472	7	蘭牟田小学校			
	蘭牟田	592	1,325	7	蘭牟田小学校			
		5	1,907	4,738	32	4	1	
里	里上	171	413	5	里小学校	里中学校		
	里中	76	202	2				
	里下	130	311	4				
	里西	108	241	3				
	里東	140	312	5				
		5	625	1,479	19	1	1	
上甕	中津	350	675	6	中津小学校	上甕中学校		
	中野	37	64	1	中野小学校			
	中野	114	209	3	中野小学校			
	平良	186	378	5	平良小学校			
	小島	102	203	3	小島小学校			
	瀬上	130	272	3	瀬上小学校			
	桑之浦	42	76	1	桑之浦小学校			
		7	961	1,877	22	3	1	
下甕	手打	499	1,012	3	手打小学校	海陽中学校		
	片野浦	122	236	1	片野浦小学校			
	瀬々野浦	140	229	1	瀬々野浦小学校			
	内川	40	67	1	内川小学校	海星中学校		
	長浜	525	933	2	長浜小学校			
	青瀬	171	338	2	青瀬小学校			
			6	1,497	2,815		10	5
鹿島	蘭牟田(鹿島)	371	688	7	鹿島小学校	鹿島中学校		
	蘭牟田	371	688	7	蘭牟田小学校	蘭牟田中学校		
総計		65	44,022	105,601	641	47	16	

人口動態調査結果（各市町村で調査年月日が異なります。平成15年9月30日時点と10月1日時点）

### 3 . 川薩地区の市町村合併の変遷


明治22.4.1（合体）

昭和15.11.10（町制施行）



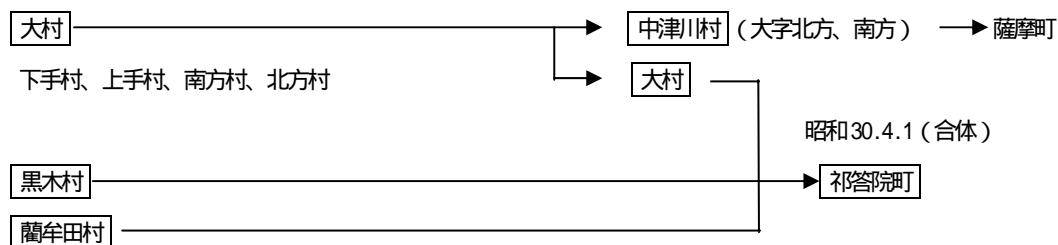
明治22.4.1（合体）

昭和23.10.1（町制施行）



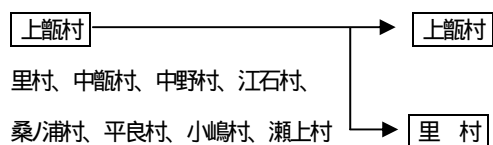
明治22.4（合体）

昭和24.2.1（分村）



明治22.4.1（合体）

明治24.4（分立）



明治22.4.1（合体）

（大字里）

昭和24.4.1（分立）



明治22.4.1（合体）

隈之城村

向田村、宮里村、東手村、西手村

明治22.4.1（合体）

平佐村

平佐村、白和村、天辰村、中村、  
楠元村、久住村

昭和4.5.20（合体・町制施行）

川内町

明治22.4.1（合体）

水引村

大小路村、宮内村、五代村、小倉村、  
草道村、網津村

明治24.4（分村）

東水引村

西水引村

水引村

昭和8.7.1（改称）

昭和26.4.1編入

昭和15.2.11（市制施行）

川内市

川内市

昭和31.9.30編入

明治22.4.1（合体）

永利村

山田村、百次村、田崎村

明治22.4.1（合体）

高江村

高江村、久見崎村、寄田村

昭和40.4.15編入

明治22.4.1（合体）

高城村

城上村、麦ノ浦村、湯田村、  
麓村、西方村

昭和35.1.1（町制施行）

高城町

明治22.4.1（合体）

下東郷村

中郷村、田海村、白浜村

[昭和32.4.1三分割]

（川内市、高城村、東郷町へ編入）

明治22.4.1（合体）

上東郷村

斧淵村、穴野村、鳥丸村、  
藤川村、南瀬村、山田村

昭和27.12.1（町制施行・改称）

東郷町

東郷町



## 4. 新市まちづくり計画の策定経過

<平成 14 年 10 月～平成 16 年 1 月>

### 【川西薩地区任意合併協議会】

- H14.10.7 川西薩地区任意合併協議会設立総会
- H14.10.7 協議会第 1 回会議  
(アンケート実施要領協議)
- H14.10.7 調査研究プロジェクトチーム(PT)  
の設置 新市まちづくり事業 PT  
財政計画 PT、コミュニティ政策 PT
- H14.10.11 新市まちづくり事業 P T 会議[1]開催
- H14.10.15 財政計画 P T 会議[1]開催
- H14.10.16 コミュニティ政策 P T 会議[1]開催
- H14.10.22 新市まちづくり事業 P T 会議[2]開催
- H14.10.23 幹事会第 1 回会議  
(計画策定方針の提案)
- H14.10.23 調査研究 P T 組織機構 PT の設置
- H14.10.29 財政計画 P T 会議[2]開催
- H14.10.30 コミュニティ政策 P T 会議[2]開催
- H14.10.31 組織機構 P T 会議[1]開催
- H14.11.6 組織機構 P T 会議[2]開催
- H14.11.8 協議会第 2 回会議  
(計画策定方針の提案)
- H14.11.11 幹事会第 2 回会議  
(計画策定方針の了承)
- H14.11.13 新市まちづくり事業 P T 会議[3]開催
- H14.11.14 財政計画 P T 会議[3]開催
- H14.11.15 コミュニティ政策 P T 会議[3]開催
- H14.11.18 協議会第 3 回会議  
(計画策定方針の決定)
- H14.11.19 新市まちづくり事業 P T 会議[4]開催
- H14.11.20 組織機構 P T 会議[3]開催
- H14.11.21 コミュニティ政策 P T 会議[4]開催
- H14.11.25 新市まちづくり事業 P T 会議[5]開催

- H14.11.25 新市将来構想住民アンケート調査開始  
まちづくり調査(対象:5600 世帯)  
コミュニティ調査(対象:自治組織代表)
- H14.11.26 財政計画 P T 会議[4]開催
- H14.11.27 コミュニティ政策 P T 会議[5]開催
- H14.11.28 まちづくり提言募集開始  
住民及び関係市町村・一部事務組合職員を対象。
- H14.11.28 組織機構 P T 会議[4]開催
- H14.12.6 新市将来構想住民アンケート調査  
の締切 1863 件 34.4%
- H14.12.12 財政計画 P T 会議[5]開催
- H14.12.12 組織機構 P T 会議[5]開催
- H14.12.19 幹事会第 3 回会議  
(調査研究 P T 活動報告)
- H14.12.25 協議会第 4 回会議  
(調査研究 P T 活動報告)
- H14.12.25 任意合併協議会の解散

### 【川西薩地区法定合併協議会】

- H14.12.25 川西薩地区法定合併協議会発足
- H14.12.25 協議会第 1 回会議
- H15.1.7 まちづくりプロジェクト会議・まち  
づくりプロジェクトワーキング会  
議の設置
- H15.1.9 幹事会第 1 回会議  
(計画策定方針の提案)
- H15.1.10 まちづくりフォーラムの発足  
まちづくりフォーラム[1]会議開催
- H15.1.14 協議会第 2 回会議  
(計画策定方針の決定)
- H15.1.17 プロジェクト会議[1]会議開催
- H15.1.17 ワーキング会議 4 部会[1]開催
- H15.1.23 組織部会[2]開催
- H15.1.29 まちづくりフォーラム[2]会議開催
- H15.1.30 コミュニティ部会[2]開催

H15.1.31	まちづくり提言募集締切 [住民及び関係市町村・一部事務組 合職員]572 件	H15.5.21	財政部会[9]開催
H15.2.3	組織部会[3]開催	H15.5.22	幹事会第 7 回会議 (計画原案の骨子説明)
H15.2.4	専門部会による計画搭載県事業の 検討通知(依頼)	H15.5.23	専門部会による計画原案検討終了
H15.2.7	政策部会[2]開催	H15.5.27	プロジェクト会議[5]会議開催
H15.2.10	コミュニティ部会[3]開催	H15.6.2	協議会第 6 回会議 (計画原案の骨子説明)
H15.2.12	財政部会[2]開催	H15.6.9	プロジェクト会議[6]会議開催
H15.2.14	組織部会[4]開催	H15.6.22	幹事会第 8 回会議 (新市まちづくり計画原案提案)
H15.2.14	まちづくりフォーラム[3]会議開催	H15.6.26	協議会第 7 回会議 (新市まちづくり計画原案提案)
H15.2.17	政策部会[3]開催 ~18 日	H15.6.27	県事業登載可否についての県事前協 議開始(依頼)
H15.2.19	専門部会による計画登載県事業の 検討終了(回答期限)		
H15.2.19	コミュニティ部会[4]開催		
H15.2.19	財政部会[3]開催 ~20 日		【川薩地区法定合併協議会】
H15.2.20	組織部会[5]開催	H15.7.10	川薩地区法定合併協議会発足
H15.2.21	政策部会[4]財政部会[4]合同開催	H15.7.10	第 1 回協議会 (計画策定方針の決定)
H15.2.24	プロジェクト会議[2]会議開催	H15.7.14	政策検討部会[1]素案検討
H15.2.25	まちづくりフォーラム[4]会議開催	H15.7.15	まちづくりフォーラムの発足
H15.2.27	幹事会第 3 回会議 (住民・職員提言報告)	H15.7.15	まちづくりフォーラム[1]会議開催
H15.3.8	政策部会[5]財政部会[5]合同開催	H15.7.22	政策検討部会[2]合同 素案検討
H15.3.12	まちづくりフォーラム[5]会議開催	H15.7.22	財政検討部会[1]合同 素案検討
H15.3.15	幹事会第 4 回会議	H15.7.24	事務組織調整会議[1] (関係市町村持ち帰り協議開始)
H15.3.19	政策部会[6]財政部会[6]合同開催	H15.7.25	プロジェクト会議[1]素案検討
H15.3.28	協議会第 4 回会議 (まちづくりフォーラムから協議会への提言)	H15.7.29	政策検討部会[3]合同 素案検討
H15.4.4	プロジェクト会議[3]会議開催	H15.7.29	財政検討部会[2]合同 素案検討
H15.4.8	まちづくりフォーラム[6]会議開催	H15.8.1	プロジェクト会議[2]素案検討
H15.4.17	財政部会[7]開催	H15.8.1	事務組織調整会議[2]
H15.4.18	政策部会[7]開催	H15.8.5	事務組織調整会議[3]
H15.4.30	プロジェクト会議[4]会議開催	H15.8.5	政策検討部会[4]合同 (原案説明内容検討)
H15.5.2	専門部会による計画原案検討通知	H15.8.5	財政検討部会[3]合同 (原案説明内容検討)
H15.5.11	まちづくりフォーラム提言報告会 の開催(参加者 500 名)		

H15.8.7	第2回幹事会 (原案提案事前審議「組織図案」を説明)	H15.10.10	電算情報部会 原案修正確認
H15.8.12	第2回協議会(原案提案)	H15.10.14	総務部会 原案修正確認
H15.8.17	まちづくり広聴会 ~9月13日 52会場	H15.10.14	教育部会 原案修正確認
H15.8.22	第3回幹事会 (「組織機構の取り扱い」提案の事前 審議)	H15.10.14	企画財政部会 原案修正確認
H15.8.27	事務組織調整会議[4]	H15.10.15	産業経済部会 原案修正確認
H15.8.28	第4回協議会 (「組織機構の取り扱い」提案)	H15.10.20	上下水道部会原 案修正確認
H15.9.1	まちづくりフォーラム[2] (計画原案についての意見交換)	H15.10.21	建設部会 原案修正確認
H15.9.2	地区コミュニティ調整会議[1] (経過説明・今後の予定)	H15.10.21	政策検討部会[6]
H15.9.2	地区コミュニティ調整会議作業部会[1] (経過説明・今後の予定)	H15.10.21	財政検討部会[5]
H15.9.4	組織に関する助役会議(~5日) (「組織図案」を検討・協議)	H15.10.22	住民健康福祉部会 原案修正確認
H15.9.9	まちづくりフォーラム[3] プロジェクト会議委員との意見交換	H15.10.23	地区コミュニティ調整会議[2]
H15.9.18	第5回幹事会 (原案審議 / 広聴結果報告事前説 明/「組織図案」の追加提案の事前 審議)	H15.10.23	地区コミュニティ調整会議作業部会[3]
H15.9.22	財政検討部会[4]	H15.10.24	プロジェクト会議[3]
H15.9.25	第6回協議会 (原案審議 / 広聴結果報告/「組織 図案」を追加提案)	H15.10.25	財政担当課長会議[1]
H15.10.2	第6回幹事会 (原案審議 / 修正作業着手事前確認)	H15.10.28	政策検討部会[7]合同
H15.10.7	第7回協議会 (原案審議 修正作業着手確認)	H15.10.28	財政検討部会[6]合同
H15.10.8	政策検討部会[5]	H15.10.31	プロジェクト会議[4]
H15.10.8	事務組織調整会議[5]	H15.11.6	第8回幹事会(修正原案提案事前審議)
H15.10.10	地区コミュニティ調整会議作業部会[2]	H15.11.13	第9回協議会(修正原案提案)
		H15.11.13	地区コミュニティ調整会議[3]
		H15.11.13	地区コミュニティ調整会議作業部会[4]
		H15.11.14	事務組織調整会議[5] (地域審議会取り扱い及び職員定数)
		H15.11.20	第9回幹事会(修正原案事前審議)
		H15.11.26	第10回協議会(修正原案審議)
		H15.11.27	県知事協議
		H15.12.11	県知事協議(回答)
		H15.12.18	第10回幹事会 (県知事協議事前報告/計画決定事前協議)
		H15.12.19	地区コミュニティ調整会議[4]
		H15.12.19	地区コミュニティ調整会議作業部会[5]
		H15.12.24	第11回協議会 (県知事協議報告/計画決定)
		H16.1.13	まちづくりフォーラム[4] (計画説明/意見交換)

#### 会議の役割

##### まちづくりプロジェクト会議

協議会関係市町村の企画、財政、総務、自治振興担当の部課長等職員及び協議会事務局員により組織。主に新市まちづくり計画原案の策定に関する調査研究を行った。〔10 回開催〕

##### まちづくりプロジェクトワーキング会議

プロジェクト会議の作業部会として、企画、財政、総務、自治振興担当の課長補佐・係長等職員及び協議会事務局員により組織。委員は政策、財政、組織、コミュニティの4部会に分かれ調査研究を行った。〔政策8回、財政9回、組織5回、コミュニティ4回開催〕

##### 財政検討部会

プロジェクト会議の作業部会として、主として新市まちづくり計画「財政計画」の素案策定と主要事業に関する調整を行う。委員は協議会関係市町村の財政担当の課長補佐・係長等職員及び協議会事務局職員により組織する。〔6 回開催〕

##### 政策検討部会

プロジェクト会議の作業部会として、新市まちづくり計画の「財政計画」以外の素案策定を行う。委員は協議会関係市町村の企画担当の課長補佐・係長等職員及び協議会事務局職員により組織する。〔7 回開催〕

##### 事務組織調整会議

協議会関係市町村の事務管理、人事担当の部・課長等職員及び協議会事務局職員により組織する。主として合併後の本庁及び支所等の事務組織と地方制度に関するについて具体的な調整を行う。〔5 回開催〕

#### 地区コミュニティ調整会議

協議会関係市町村の自治振興担当の部・課長等職員及び協議会事務局職員により組織する。主として地区コミュニティ協議会制度及び地区振興計画に関することについて具体的な調整を行う。〔4 回開催〕

##### まちづくりフォーラム

協議会関係市町村から推薦のあった一般住民45名で組織し、新市のあるべき姿を展望しながら、社会基盤、生活環境、保健福祉、産業経済、教育文化の5グループに分かれ、新市のまちづくりについて提言を行う。また、まちづくり計画原案に対する意見、合併後のまちづくりの政策提言に関する活動を行う。〔11 回開催〕

## 5 . 用語の解説

### 【あ行】 アクセス

産業・住宅の立地等における交通の利便性のことです。

### インターネット

世界中のあらゆる機関(大学、研究所、政府組織、企業、個人等)のコンピュータネットワークを相互接続した大規模なネットワークのことです。

### NPO

民間非営利組織のことで、営利を目的としない公益的な市民活動などを行う組織、団体のことです。

### 【か行】 介護保険

被保険者が要介護状態になった場合に介護費用やサービスなどを給付することを目的とする保険のことです。

### 海洋深層水

大陸棚沖合の水深200mより深い層にある海水で、水温が低く清浄で、栄養素を多く含むなどの特性を有しています。清涼飲料水等への利用において、事業化が図られるとともに、水産養殖への活用、健康食品などへの利用のほか、冷却水としての活用などに関する調査・研究が進められています。

### 合併協議会

これから合併をしようとする市町村が、合併を行うこと自体の可否も含めて、合併に関するあらゆる事項の協議を行う組織のことで、関係市町村の議会議員・長・その他の職員・学識経験者で構成されています。

### 合併特例法

市町村の合併の特例などを定めた法律です。合併協議会の設置請求、市町村建設計画の作成、議会の議員の定数・在任に関する特例、地方交付税の額の算定の特例などが定められています。

### 観光案内サイン

名所・旧跡案内、市内周遊散策ルート等の誘導看板、地域の産業解説看板などです。

### かん養

水が自然にしみ込むように、少しずつ養い育てるということです。

### 九州新幹線

平成16年3月13日に九州新幹線鹿児島ルート(鹿児島中央～新八代間)が開業されます。新八代～博多間は平成25

年開業が予定されています。

### 繰入金

一般会計・特別会計及び基金又は財産区会計の間において、相互に資金運用することです。

### 県支出金

市町村の支出する特定の経費に対して県が負担する全ての支出金です。

### 国庫支出金

地方公共団体の支出する特定の経費に対して国が負担する全ての支出金です。

### 公共施設里親(アダプト)の制度

自治体が、道路や公園、海岸などの清掃活動を地元住民に任せる制度で、地元住民を里親に、公共施設などを養子になぞらえたものです。(社)食品容器環境美化協会等がまちの美化をめざして「アダプト・プログラム」として制度化、全国的な広がりを見せています。

### 合計特殊出生率

15歳から49歳までの女子の年齢別出生率を合計したもので、1人の女性が仮にその年次の年齢別出生率で一生の間に産むとしたときの子ども数に相当します。

### 公債費

起債(市債)に係る元金、利子の返済に充てる経費です。

### コーホート

同年(または同期間)に出生した集団のことです。コーホート要因法とは、その集団ごとの変化を用いて人口推計を行う方法です。例えば、ある地域の現在20～24歳の住民は、5年後には25～29歳に達しますが、その間の死亡や転入・転出による移動によって人口に変化が生じます。このような年齢階層ごとの変化が、今後の5年間も継続すると仮定して、現在の人口を基にある階層における移動の数と人口の割合を用いて5年後の人口を推計することが可能となるという考え方です。

### 【さ行】 サテライト教室

大学等が、大学施設以外で社会人等を対象にして講義を行う分校のことです。

### 市債

新市が建設事業等の財源を調達するため、国又は金融機関等から借り入れる資金です。

### 市税

地方公共団体が、その行政に要する一般経費を賄うために、その団体の住民及び企業から徴収する課徴金です。

### 自然エネルギー

太陽光・熱・風力・地熱などの自然界のエネルギーを指すが、法制度では「再生可能エネルギー」と呼んでいます。

## 市民サービスコーナー

住民票の交付など簡易的な窓口で、合併前の川内市中央公民館内に設置してあります。

## 新エネルギー

太陽エネルギー、風力エネルギー等の「再生可能エネルギー」、ごみ焼却熱や下水熱等の「リサイクルエネルギー」、「従来型エネルギーの新利用形態」であるコ・ジェネレーション(熱電併給)、燃料電池等のエネルギーの高効率利用、電気自動車や天然ガス等のクリーンエネルギー利用を含めたエネルギーの総称です。

## 人件費

職員等に対し勤務の対価、報酬として支払われる経費です。(職員給与、退職金、委員等報酬、議員報酬等)

## 人材バンク

厚生労働大臣の認可を受け職業を紹介する民間の職業安定所のことです。転職を希望する方のキャリアアップの相談を受け、企業から依頼された求人情報の提供を行います。

## CATV

アンテナを用いずに映像を同軸ケーブル・光ファイバーケーブルを用いて伝送する有線のテレビ。双方向通信が可能。回線は電話・インターネットにも用いられます。

## スケールメリット

規模を大きくすることで得られる利益のことです。

## 政策

目標達成のための手段としてとる、特定の方法・進路のことです。

## 施策

ほどこすべき策。実行すべき計画のことです。

## ゾーン

地帯・区域・範囲のことです。

## 【た行】

### 男女共同参画社会

男女が社会の対等な構成員として、自らの意思によって社会のあらゆる分野における活動に参画する機会が確保され、均等に政治的、経済的、社会的及び文化的利益を享受でき、かつ、共に責任を担うべき社会のことです。

## 地域力

地域の自然や歴史文化というような財産と特性を踏まえた地力(本来持っている実力)のことです。

## 地区

合併前の関係市町村の小学校区・地区の範囲を示します。

## 地区コミュニティ

人々が共同体意識を持って生活を営む一定の地域のことです。関係市町村の65地区(現小学校区・地区)を指します。

## 地区コミュニティ協議会

各地区のあらゆる分野の活動を連携強化し、行政とのやり取りを行う窓口としての団体とし、これまでの地区・校区連絡協議会等の機能を更に充実した自治活動組織です。

## 地区振興計画

これからの地方分権の時代には、これまでも増して地区住民の発想による施策を大事にしていくことが必要であり、自己決定、自己責任、自己実現の意識を持って行動することが大切となってきます。このような考え方にに基づき、それぞれの地区の実情を最も知っている住民自らが、それぞれの地区の特色を活かしながら地区の将来がどうあるべきかを話し合っ「地区振興計画」としてとりまとめたものを新市の総合計画の参考とするものです。

## 地方交付税

市町村間の税源の偏在と財政力の不均衡を是正し、全ての地方公共団体に一定の行政水準を確保できるよう財源を保障するため、国が一括徴収した財源を配分するものです。

## 電子モール

コンピューターネットワーク上の仮想商店街のことで、インターネットを用いて商品の通信販売を行います。

## 特認校

小規模校入学特別認可制度により、自然環境に恵まれた小規模の小中学校で、心身の健康増進を図り、豊かな人間性を培いたいという保護者の希望がある場合には、通学状況や生活指導面など教育的な配慮の上、市内に住んでいる児童生徒が、通学区域に関わりなく、誰でも入学申し込みをできる制度です。

## 都市核道路

川内市街地の2環状8放射道路網などの都市文化ゾーン等における幹線道路のことです。各地域から川内市街地へあるいはインターチェンジ等へのアクセス向上のための道路です。

## 都市計画マスタープラン

都市の発展の動向、人口、産業の現状及び将来の見通しや住民意向を反映させて、長期的な視点に立った都市の将来像を明確にし、土地利用や都市施設などの配置及び整備、その他の都市計画の基本的な方針を示すものです。

## 都市力

類似の資源が集まることによる規模拡大の効果の発揮や異なる資源が融合することによる相乗効果の発揮によって、都市としての魅力が向上することです。

## TMO

中心市街地活性化法に基づき、商業関係者が組織する機関のこと。中小小売商業高度化事業構想を策定し、それを具体化した事業計画が国の認定を受けることによって、補助金や免税措置などの支援措置を受けることができる。タウンマネージメント機関ともいいます。

## 【な行】

### ネットワークサイン

公共案内サイン 市境案内(ゲートイン)、公共施設案内・誘導、道路標識、施設名板などです。

## 農業振興地域整備計画

県知事より農業振興地域の指定を受け、農用地として利用すべき土地の区域(農用地区域)を定めた農用地利用計画のほか、農業生産基盤、農業近代化施設の整備等の計画からなる長期計画です。この農用地区域内で農地等を転用する場合は、農用地利用計画の変更を行う必要があります。

## 【は行】

### 普通会計

地方財政統計上の会計区分で、地方公共団体の全ての会計から、水道事業や病院事業などの公営企業会計、国民健康保険や介護保険等の特別会計を除いた会計を一つの会計としてまとめたものです。

## 普通建設事業費

道路、橋りょう、公園、学校、庁舎等公共用又は公用施設の新增設等の建設事業に要する経費です。

## 扶助費

生活保護法・児童保護法・老人福祉法等に基づく、各種扶助にかかる支出経費です。

## 物件費

各種事業の委託料のほか、臨時職員の賃金、消耗品・印刷製本費(需用費)、郵便料(役務費)等の支出経費です。

## 補助費等

各種団体に対する補助金などにかかる支出経費です。

## 防災行政無線

市町村が防災情報を収集し、また、住民に対して防災情報を周知するために整備している無線ネットワークのことです。

## パートナーシップ

友好的な協力関係のことです。

## 光ファイバー

光信号を伝達するために作られたガラスあるいはプラスチックを素材とする細い線のことです。従来の電話回線などと比べ、大容量のデータを瞬時に送ることが可能です。

## 肥薩おれんじ鉄道

鹿児島県と熊本県及び沿線の10市町が出資し、第三セクター鉄道会社として平成14年10月31日設立された「肥薩おれんじ鉄道(株)」が運営する鉄道のことで、

## ファミリーサポートセンター

育児・介護について、援助を受けたい人(依頼人)と行いたい人(支援人)が会員となり、相互に助け合い、仕事と育児・介護を両立できる社会環境をめざすための制度です。

## フィルムコミッション

映画やドラマ、コマーシャルなどの撮影活動を誘致・支援し、映像化による地域のイメージアップ、ロケ隊による経済効果、また、市民参加による地域の活性化を図ろうとするものです。

## ブランド

商標、銘柄のことです。

## ポートセールス

航路や港湾物流機能等の誘致のために、港湾管理者や港運業者等がその施設やサービスの充実を図り、港湾利用の開拓や拡大をめざした荷主・船会社等に向けて展開する港湾利用セールス活動のことです。

## PFJ

プライベート・ファイナンス・イニシアチブの略称です。これまでの公的部門による社会資本の整備・運営に民間資本や経営ノウハウを導入し、民間主体で効率化を図ろうという政策手法のことです。

## 【ま行】

### まちづくり交流センター

ボランティア活動支援の総合窓口として、情報の受発信、相談、調査、研究、ボランティアの登録、団体の活動支援等を実施する組織です。

## 【や行】

### ユニバーサルデザイン

老若、健常者・障害者のわけ隔てなく誰もが利用しやすい「すべての人のためのデザイン」のこと。「障害、障害者」に対する人々の意識を変えようと、デザインにおけるバリアフリー(段差や仕切りをなくすなど障壁のない状態)の概念をより一般的にしたものです。

## Uターン・Iターン

U:出身地から地域外へ進学や就職のため都会に出た後、出身地に戻ることです。I:出身地にかかわらず、住みたい地域を選択し移り住むことです。

## 【ら行】

### LAN

同一建物内などの総合的な情報通信ネットワークのこと。コンピューター・ネットワークを基本とし、多様な情報を一括して送受・処理できるものです。(ローカルエリアネットワーク)

